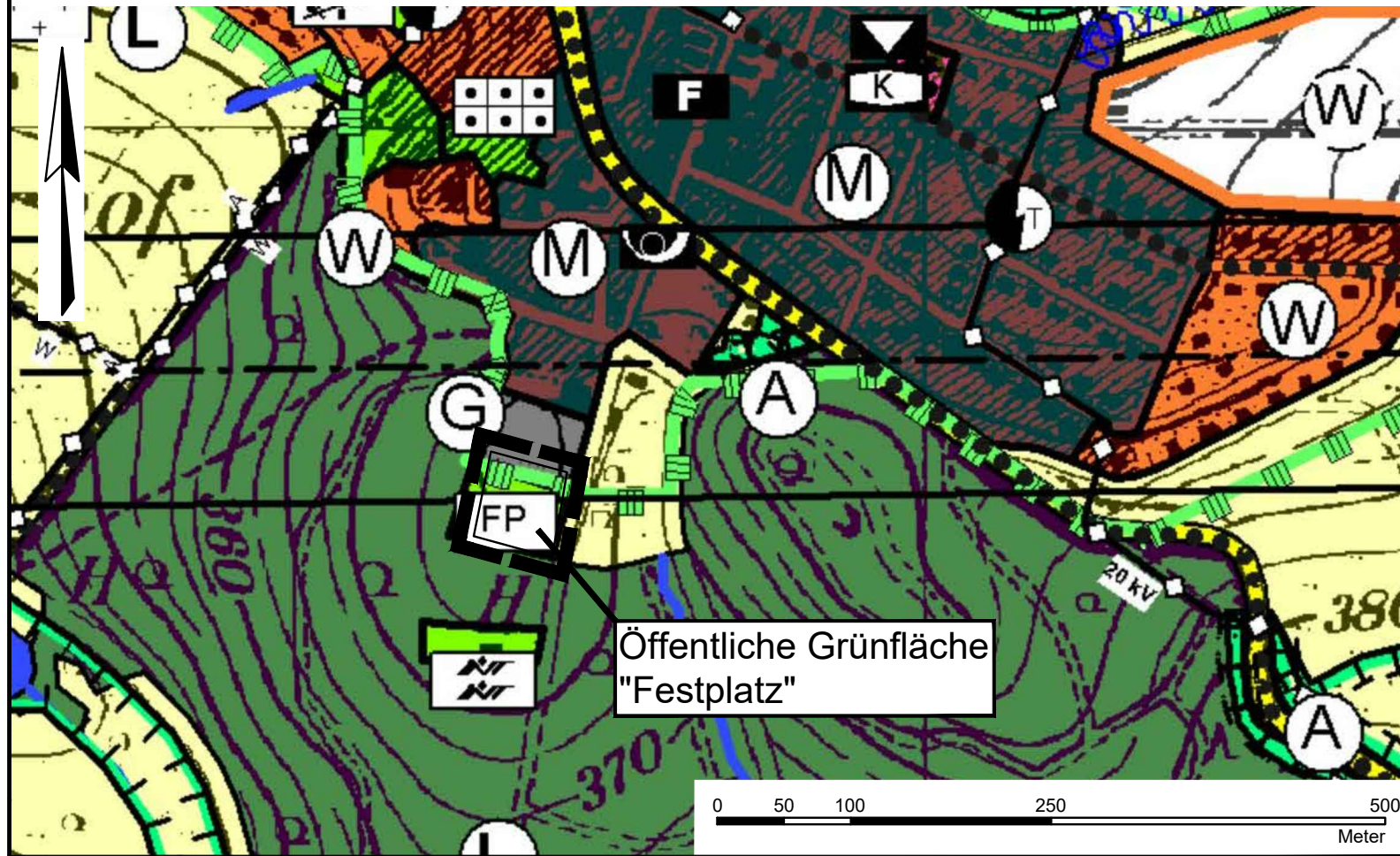
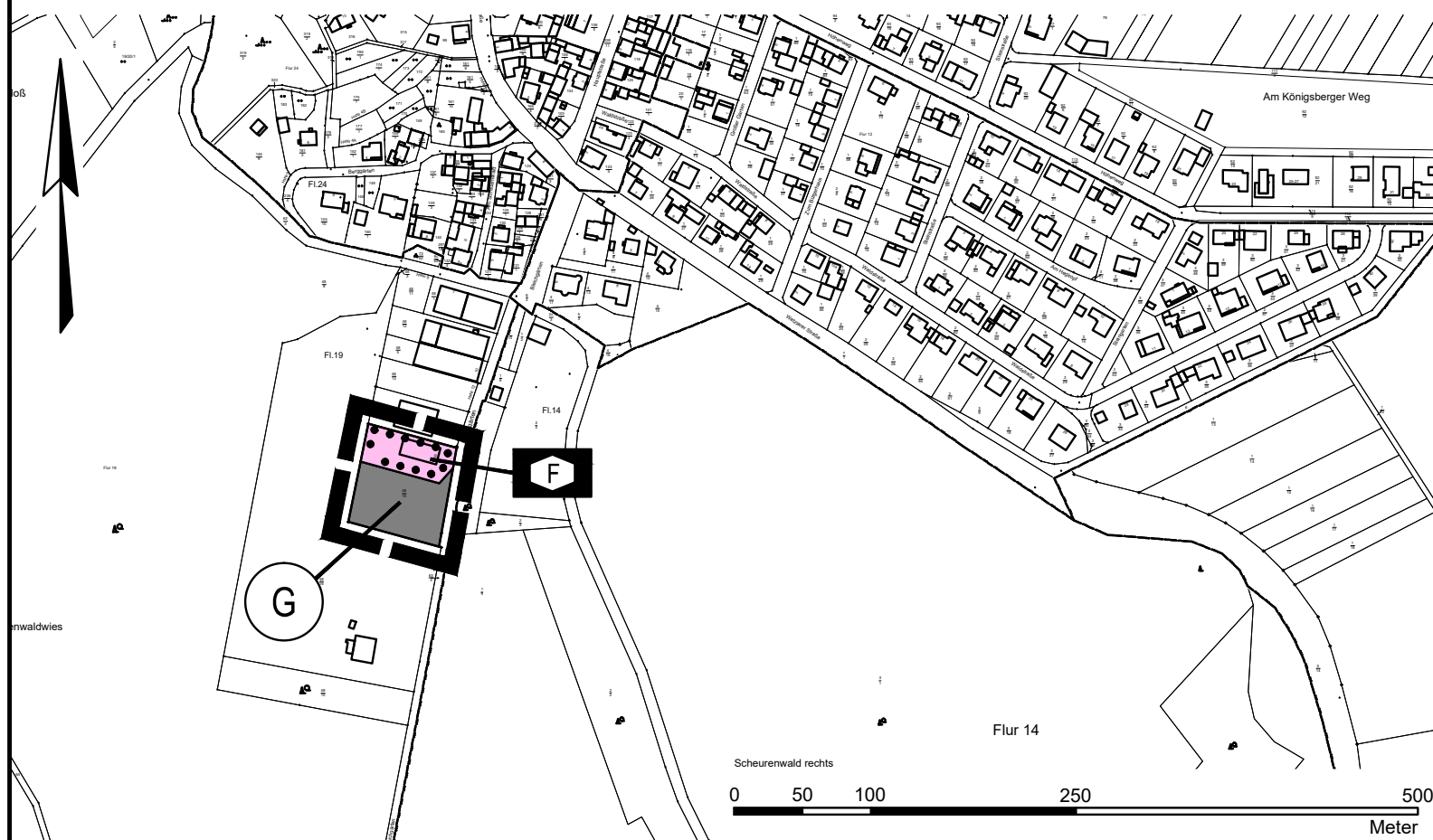



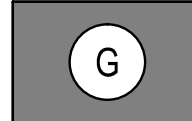

Darstellung der Flächen vor der Änderung des Flächennutzungsplanes
(Auszug aus dem rechtswirksamen Flächennutzungsplan)



Darstellung der Flächen durch Änderung des rechtswirksamen
Flächennutzungsplanes




Planzeichenerklärung:

-  Geltungsbereich
-  Gewerbliche Bauflächen
-  Flächen für den Gemeinbedarf (Feuerwehr)

Gemeinde Hohenahr

Flächennutzungsplan-Änderung "Gewerbegebiet Scheuernwaldwies" und im Bereich der 1. Änderung des Bebauungsplanes "Scheuernwaldwies"

Gemarkung Hohensolms

Öffentliche Auslegung					
Bearbeitet:	I. Zillinger		Maßstab:	Stand:	16.02.2024
Gezeichnet:	Gawelek		1:5.000	Zeichnungsnummer:	2232/2
Geprüft:				Ersatz für:	

Ingenieurbüro Zillinger

35396 Gießen, Weimarer Str. 1, Fon (0641) 95212-0, Fax (0641) 95212-34, info@buero-zillinger.de, www.buero-zillinger.de